















-  HRANICA KATASTRÁNEHO ÚZEMIA
-  HRANICA ZASTAVANÉHO ÚZEMIA BK (LUPPO)
-  HRANICA BPEJ
-  BPEJ - 5 MESTNÝ KÓD
-  PLOCHY VÝHODOVÉHO ČOŔNATA PPF
-  ČÍSLOVNE LOKAĽT
-  ORNÁ PŔDA
-  ZÁHRADY
-  TRIVÁĽE TRÁVNE PORASTY
-  OSTATNÉ PLOCHY
-  ZASTAVANÉ PLOCHY
-  LES
-  VŔNCE
-  ČÍSLO LESNÉHO POZEMKU

ÚZEMNÝ PLÁN OBCE DUDINCE - VÝREZ

Názov dokumentácie
ÚZEMNÝ PLÁN OBCE DUDINCE
 návrh

Obstarávateľ
 MESTO DUDINCE

Zhotoviteľ
 ING. ARCH. MARIÁN ANTAL

Mierka
 1 : 5 000

OKTÓBER 2003

Ing. arch. Zoltán HAJDU
 AUTORIZOVANÝ ARCHITEKT

IČO : 356 75 802 • 960 01 ZVOLEN - Študentská 16

spracovateľ :	Ing. arch. Zoltán HAJDU, autorizovaný architekt
obstarávateľ :	MESTO DUDINCE
dátum :	11/2011

Ú Z E M N Ý P L Á N O B C E D U D I N C E
 Z M E N Y A D O P L N K Y . 3



VÝKRES Č. 6
 VYHODNOTENIE ZÁBERU PPF A LPF