






















-  HRANICA KATASTRÁLNEHO ÚZEMIA
-  HRANICA ZASTAVANÉHO ÚZEMIA
-  HRANICA VKD
-  PŮTOK
-  4 NAPRODUKČNÉ PÁSY
-  KĚPEŇNÝ PARK A LESOPARK
-  ONTOFŇNÁ A JEHO OCHRANNÉ PÁSMO
-  PŘÍRODNÁ PAMÁTKA - DUDINSKÉ TRAVERTYNY
-  RÍMSKE KŮPELE
-  PŘÍRODNÉ LÉČNÉ ZDROJE - VYUŽÍVANÉ
-  PŘÍRODNÉ LÉČNÉ ZDROJE - NEVYUŽÍVANÉ
-  OCHRANNÉ PÁSMO I. STUPŇA PLZ
-  VODOJEM
-  VYSOKOTLAKÝ PLYNOVOD A JEHO OCHRANNÉ PÁSMO
-  ŽELEZNIČKA A OCHRANNÉ PÁSMO
-  PŘÍČLOSTNÁ KOMUNIKÁČIA A OCHRANNÉ PÁSMO
-  CESTA I. TRIEDY A OCHRANNÉ PÁSMO
-  KOMUNIKÁČNÝ SYSTÉM
-  IZOTŇNÝ PŘEMÁVKY DEŇ
-  IZOTŇNÝ PŘEMÁVKY NOC
-  ROZOSTAVANÉ STAVBY A STAVEBNÉ ZÁMERY (SO STAVEBNÝM POVOLENÍM ALEBO ÚZEMNÝM ROZHODNUTÍM)

Názov dokumentácie
ÚZEMNÝ PLÁN OBCE DUDINCE
 návrh

Obstarávateľ
 MESTO DUDINCE

Zhotoviteľ
 ING. ARCH. MARIÁN ANTAL

Mierka
 1 : 5 000

OKTÓBER 2009

Ing. arch. Zoltán HAJDU
 AUTORIZOVANÝ ARCHITEKT

IČO : 356 75 802 • 960 01 ZVOLEN - Študentská 16

spracovateľ :	Ing. arch. Zoltán HAJDU, autorizovaný architekt
obstarávateľ :	MESTO DUDINCE
dátum :	01/2009

ÚZEMNÝ PLÁN OBCE DUDINCE
DOPLNOK A ZMENA 02/2009

Handwritten signature



VÝKRES Č. 1
 LIMITY ÚZEMIA