







-  HRANICA KATASTRÁLNÉHO ÚZEMIA
-  REGIONÁLNY EKOLOGICKÝ STANICA
-  BIOLOGICKÝ VÝZNAMNÝ SEGMENT KRAJINY  
Krajinný priestor POROŠŇ
-  BIOLOGICKÝ VÝZNAMNÝ SEGMENT KRAJINY  
Prírodný areál hĺbkovej Dúdky
-  BIOLOGICKÝ VÝZNAMNÝ SEGMENT KRAJINY  
Oblasť publickej Školice
-  VYHLÁSENÉ OCHRANÉ ÚZEMIE - PP Dúdkové travčiny  
(dohľadované v rámci zov. výHLKÚ v B. Bystrici z 22/1999)
-  LESNÝ PORAST S FUNKCIOU BIEHOCHRANIKU
-  C1 RESPEKTOVAŤ SOUČASNÚ LEGISLATÍVNU  
OCHRANU
-  C11 DOMINANTNÁ BIEHOCHRANNÁ FUNKCIA
-  C14 DOMINANTNÁ FUNKCIA ZABEZPEČENIA VYBĚVŇAVÝCH  
SPOLUČNÝCH AKTÍV
-  D11 CELKOVÉ ZABEZPEČENIE OCHRANU EXIST.  
STRUKTÚRY NOV., LESŇOV A TĽP
-  D12 ZVÝŠENIE BIOLOGICKEJ KVALITY SÚS - DOPLNÍ  
STABILIZUJÚCE VEGETAČNÉ PRVKY NOV., TĽP  
S VEĽMI VYSOKOU NABĚVAVOSŤOU
-  D13 PRE EXIST. BIEH. PORASTY PRIBLIŽOVANIE ZLOŽENIA  
ZABEZPEČENIE OCHRANU A POTREBNÉ OŠETRENIE
-  D14 REKONŠTRUKCIA A VÝCHOVA ZLOŽENIA ZMENENÝCH  
NEPŘEVODNÝCH BIEHOVÝCH PORASTOV
-  D15 OBNOVA POBŔEŽNEJ VEGETÁCIE DOMÁCIH  
DREVŇAM
-  D53 VÝSADBA ÚLOŽNEJ VEGETÁCIE V OKOLÍ DŔAV. STAVĚL.  
SLÁDKOV, ODPADOV, PODKŇOSP. NĚRŇOV
-  D54 DOORZÁŤ PŘEŠŤAVNÉ PODMĚNKY ÚBĚVŇAVENIA  
PODKŇOSP. INOVŇV A TECHNOLŇGIE ICH APLIKÁCIE
-  D55 REKULTIVÁCIA SLÁDKOV
-  D86 ZAHĽISTIŤ MONITOROVACIU SĚŤ PRE SLEDŇOVANIE  
RĚKŇOVÝCH LÁŤOK V PĚDACH A VEGETÁCII
-  D83 REALIZOVÁŤ PODROBNŇV INVENTAR. BIOSKOLOGICKÝ  
VÝŠŤUM V GRŇOFONDOVÝCH LOKALITÁCH BĚBŤOVANE
-  D81 LIMĚTOVAŤ ANTRŇOPICKE AKTÍVITY - REGULÁCIE TOKŇV,  
REKREÁCIA, POOL, DOPRAVA, SLÁDKY, VÝŠŤAVBA AP.

ÚZEMNÝ PLÁN OBCE DUDINCE - VÝREZ

Názov dokumentácie  
**ÚZEMNÝ PLÁN OBCE  
 DUDINCE**  
 návrh

Obstarávateľ  
 MESTO DUDINCE

Zhotoviteľ  
 ING. ARCH. MARIÁN ANTAL

Mierka  
 1 : 10 000

OCTÓBER 2003

**Ing. arch. Zoltán HAJDU**  
 AUTORIZOVANÝ ARCHITEKT

IČO : 356 75 802 • 960 01 ZVOLEN - Študentská 16

spracovateľ :	Ing. arch. Zoltán HAJDU, autorizovaný architekt
obstarávateľ :	MESTO DUDINCE
dátum :	01/2009

*Antal*  


**ÚZEMNÝ PLÁN OBCE DUDINCE**  
**D O P L N O K A Z M E N A 0 2 / 2 0 0 9**

VÝKRES Č 5  
 NÁVRH KRAJINOEKOLOGICKÝCH LIMITOV  
 A REGULATÍVOV